


























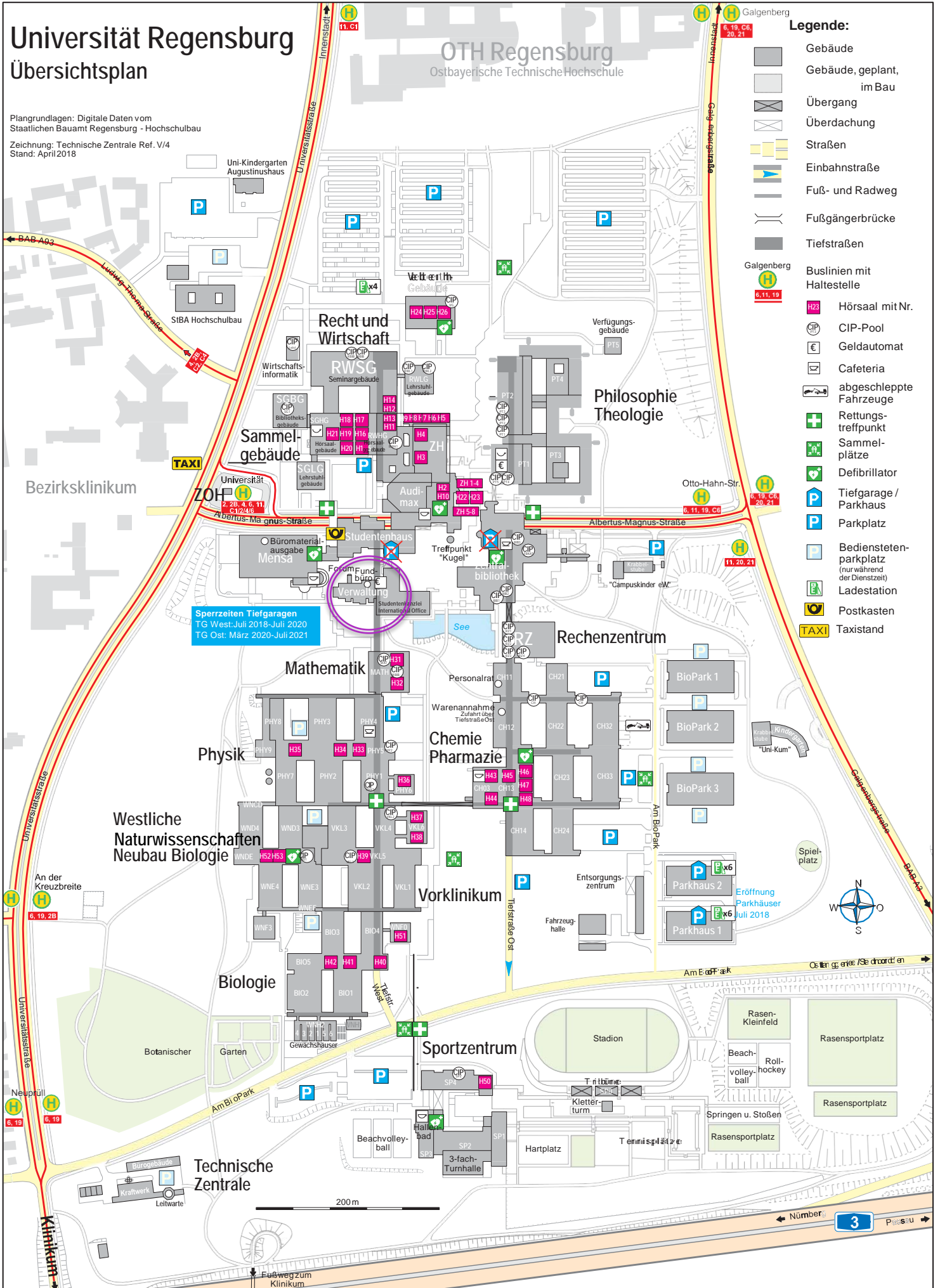
# Universität Regensburg Übersichtsplan

Plangrundlagen: Digitale Daten vom  
Staatlichen Bauamt Regensburg - Hochschulbau  
Zeichnung: Technische Zentrale Ref. V/4  
Stand: April 2018

OTH Regensburg  
Ostbayerische Technische Hochschule

## Legende:

-  Gebäude
-  Gebäude, geplant,  
im Bau
-  Übergang
-  Überdachung
-  Straßen
-  Einbahnstraße
-  Fuß- und Radweg
-  Fußgängerbrücke
-  Tiefstraßen
-  Galgenberg
-  Buslinien mit  
Haltestelle
-  Hörsaal mit Nr.
-  CIP-Pool
-  Geldautomat
-  Cafeteria
-  abgeschleppte  
Fahrzeuge
-  Rettungss-  
treffpunkt
-  Samm-  
plätze
-  Defibrillator
-  Tiefgarage /  
Parkhaus
-  Parkplatz
-  Bediensteten-  
parkplatz  
(nur während  
der Dienstzeit)
-  Ladestation
-  Postkasten
-  Taxistand



**Sperrzeiten Tiefgaragen**  
TG West: Juli 2018-Juli 2020  
TG Ost: März 2020-Juli 2021



200m

Numerus 3