












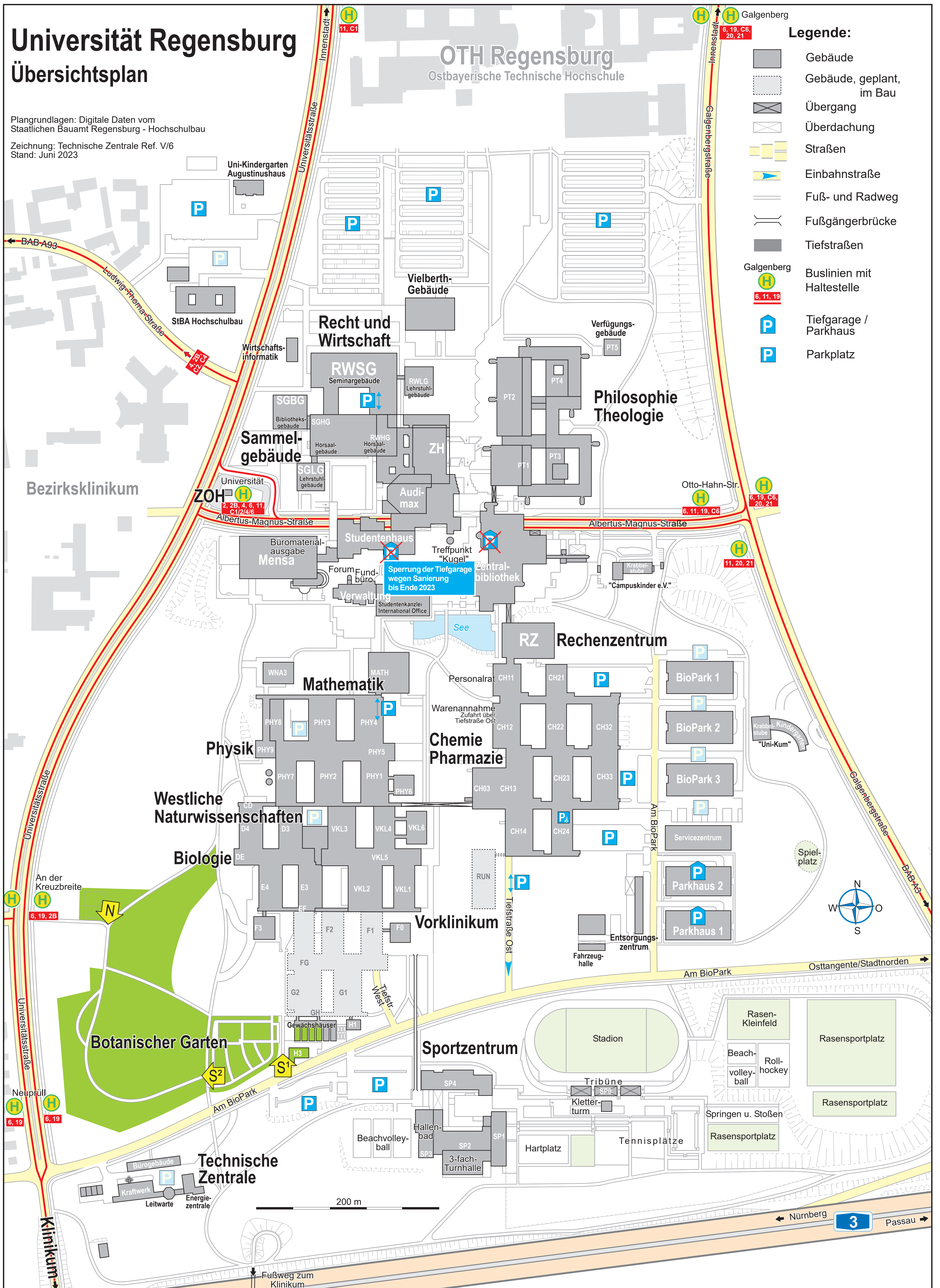
# Universität Regensburg Übersichtsplan

Plangrundlagen: Digitale Daten vom Staatlichen Bauamt Regensburg - Hochschulbau  
Zeichnung: Technische Zentrale Ref. V/6  
Stand: Juni 2023

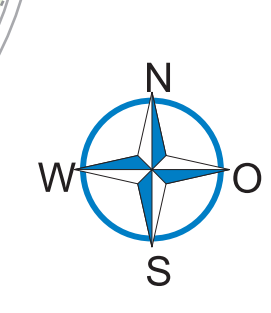
**OTH Regensburg**  
Ostbayerische Technische Hochschule

## Legende:

-  Gebäude
-  Gebäude, geplant, im Bau
-  Übergang
-  Überdachung
-  Straßen
-  Einbahnstraße
-  Fuß- und Radweg
-  Fußgängerbrücke
-  Tiefstraßen
-  Galgenberg Buslinien mit Haltestelle
-  Galgenberg Buslinien mit Haltestelle
-  Tiefgarage / Parkhaus
-  Parkplatz



200 m



Nürnberg **3** Passau